

Cette enquête est intégrée à une étude sociologique qui a pour but de mieux connaître les pratiques et usages autour de la rivière Nièvre et ses affluents. Elle s'inscrit dans la démarche « Contrat Territorial des Nièbres » 2016 - 2020 qui vise à améliorer la qualité et le fonctionnement des cours d'eau. Ce Contrat est porté par plusieurs collectivités locales sous la responsabilité de la Communauté de Communes entre Nièbres et Forêts. Les données collectées seront traitées statistiquement et de manière anonyme ; elles feront l'objet d'une restitution en 2017.

Date limite de réponse : 16 décembre 2016

RENSEIGNEMENTS GENERAUX			
DATE DE L'INTERVIEW			NOM DE LA COMMUNE DE RESIDENCE
Jour : _ _	Mois: _ _	Année : _ _2_ _0_ _ _	

No	QUESTIONS	CODAGE
Q1	Sexe	1. Masculin 2. Féminin <input style="width: 20px; height: 15px; border: 1px solid green;" type="checkbox"/>
Q2	Age	1. 0 à 14 ans 2. 15 à 29 ans 3. 30 à 44 ans 4. 45 à 59 ans 5. 60 à 74 ans 6. 75 ans ou plus <input style="width: 20px; height: 15px; border: 1px solid green;" type="checkbox"/>
Q3	Profession	1. Agriculteurs exploitants 2. Artisans, commerçants, chefs entreprise 3. Cadres et professions intellectuelles supérieur 4. Professions intermédiaires 5. Employés 6. Ouvriers 7. Retraités 8. Autres personnes sans activité professionnelle <input style="width: 20px; height: 15px; border: 1px solid green;" type="checkbox"/>
Q4	Quel est votre statut de résident dans le département de la Nièvre?	1. Résident permanent 2. Résident temporaire 3. Non résident <input style="width: 20px; height: 15px; border: 1px solid green;" type="checkbox"/>
Q5	Si résident, depuis quand résidez-vous dans le département ?	1. Moins de 1 an 2. 1 à 10 ans 3. 11 à 20 ans 4. Plus de 20 ans 5. Depuis toujours <input style="width: 20px; height: 15px; border: 1px solid green;" type="checkbox"/>
Q6	Votre lieu d'habitation est situé à :	1. Moins de 500 m de la rivière 2. De 500 m à 1 km 3. De 1 à 5 km 4. Plus de 5 km <input style="width: 20px; height: 15px; border: 1px solid green;" type="checkbox"/>
Q7	Quelles sont vos principales activités ou habitudes en bordure de la rivière Nièvre ? <i>Réponses multiples, 3 choix maximum</i>	1. Pas d'activité ou habitude 2. Pêche en rivière 3. Pêche en étang 4. Canoë, kayak, barque 5. Promenade 6. Chasse 7. Baignade 8. Autre, précisez : <input style="width: 20px; height: 15px; border: 1px solid green;" type="checkbox"/> <input style="width: 20px; height: 15px; border: 1px solid green;" type="checkbox"/> <input style="width: 20px; height: 15px; border: 1px solid green;" type="checkbox"/>




Q8	A quelle fréquence vous rendez-vous au bord de la rivière ?	1. Très fréquemment (<i>quasiment tous les jours</i>) 2. Fréquemment (<i>une fois par semaine</i>) 3. Souvent (<i>une à deux fois par mois</i>) 4. Rarement (<i>moins d'une fois par mois</i>) 5. Jamais	<input type="checkbox"/>
Q9	Possédez-vous ou exploitez-vous des parcelles bordant la rivière ?	1. Oui (<i>si oui, allez à la question 10</i>) 2. Non (<i>si non, allez à la question 19</i>)	<input type="checkbox"/>

**CETTE PARTIE EST RESERVEE AUX PROPRIETAIRES OU EXPLOITANTS DE PARCELLES
BORDANT LA RIVIERE NIEVRE OU AFFLUENTS**

Q10	Quels sont les cours d'eau concernés par vos parcelles ? <i>Entourez les numéros de vos réponses.</i>	1. Nièvre de Champlemy ou affluents (Pèlerin, Saint-Bonnot, Letterie, Réaux, Palissonnet, etc.) 2. Nièvre d'Arzembouy ou affluents (Petite Nièvre, Grenotte, Renèvre, etc.) 3. Nièvre aval de Guéigny à Nevers ou affluents (Heuille, Meulot, Mussy, Pique, Eperon, etc.)	
Q11	Quel est l'usage de ces parcelles riveraines ? <i>Entourez les numéros de vos réponses.</i>	1. Terrain agricole 2. Moulin ou forge 3. Plan d'eau, étang 4. Maison d'habitation 5. Entreprise / industrie 6. Jardins 7. Autre, précisez :	
Q12	Que représentent le plus ces parcelles pour vous ?	1. Un patrimoine familial 2. Un patrimoine de la Nièvre 3. Un outil de travail et une source de revenus 4. Une valeur écologique 5. Un endroit sans grand intérêt 6. Autre, précisez :	<input type="checkbox"/>
Q13	Si vous êtes propriétaire ou exploitant de moulin (s) ou forge (s), comment gérez-vous vos empellements ? <i>Entourez les numéros de vos réponses.</i>	1. Manœuvre en fonction des débits 2. Manœuvre en fonction des autres empellements environnants 3. Gestion confiée à une tierce personne 4. Enlèvement des embâcles 5. Pas de gestion particulière	
Q14	Vous pensez que l'entretien de la végétation des berges est : <i>Réponses multiples à hiérarchiser en les numérotant</i>	<input type="checkbox"/> Une difficulté technique <input type="checkbox"/> Une obligation réglementaire <input type="checkbox"/> Trop coûteux <input type="checkbox"/> Une perte de temps <input type="checkbox"/> Utile pour récupérer du bois (<i>chauffage, paillage</i>) <input type="checkbox"/> Non concerné <input type="checkbox"/> Autre, précisez :	
Q15	La proximité de la rivière Nièvre avec votre parcelle est-elle :	1. Plutôt avantageuse 2. Plutôt désavantageuse 3. Ni l'un, ni l'autre	<input type="checkbox"/>
Q16	Quel(s) avantage(s) d'avoir une parcelle en bordure de la rivière ?		

Q17	Quel(s) désavantage(s) d'avoir une parcelle en bordure de rivière ?		
Q18 (fin de la partie réservée)	Que prévoyez-vous faire dans l'avenir de cette parcelle ?	1. La conserver 2. La vendre 3. Changer son usage 4. La léguer 5. Autre, précisez :	_

No	QUESTIONS	CODAGE		
Q19	Quels sont les problèmes liés à la rivière que vous rencontrez ? <i>Réponses multiples à hiérarchiser en les numérotant</i>	_ Gestion des empellements _ Inondation _ Embâcles _ Effondrement des berges (érosion, piétinement...) _ Gestion de la végétation des berges _ Assec, faible débit _ Hauteur des berges _ Espèces invasives (ragondins, renouée du Japon...) _ Colmatage du lit de la rivière _ Autre, précisez :		
Q20	Selon vous, est-ce que la rivière a évolué au cours de ces dernières décennies ?	1. Oui 2. Non 3. Ne sais pas	_	
Q21	Si oui, qu'est-ce qui a changé ?			
Q22	Selon vous, qu'est-ce qui contribue au bon fonctionnement de la rivière ?	-Retenue d'eau	_	1-Présence 2-Absence
		-Ecoulement de l'eau	_	1-Plutôt vif 2-Plutôt stagnant 3-Alternance entre écoulement vif et stagnant
		-Niveau des berges	_	1-Bas 2-Haut 3-Alternance
		-Crues	_	1-Favorable 2-Défavorable 3-Aucune idée
		-Milieux humides	_	1-Favorable 2-Défavorable 3-Aucune idée

Q22	<i>(suite)</i> Selon vous, qu'est-ce qui contribue au bon fonctionnement de la rivière ?	-Types d'aménagements des berges <input type="checkbox"/>	1-Clôtures 2-Plantation de végétaux 3-Enrochement 4-Sans aménagement 5-Aucune idée
		-Végétation sur les berges <input type="checkbox"/>	1-Arbres 2-Arbustes 3-Herbes 4-Arbres/arbustes/ herbes 5-Aucune
		-Lit de la rivière <input type="checkbox"/>	1-Cailloux 2-Sables 3-Terre 4-Vase 5-Blocs 6-Mélange
Q23	D'une manière générale, pensez-vous que la rivière fonctionne correctement ?	1. OUI 2. NON	<input type="checkbox"/>
Q24	Si non, selon vous pourquoi ?		
Q25	Pensez-vous que le changement climatique a une influence sur le fonctionnement de la rivière Nièvre ?	1. Oui 2. Pas encore mais cela arrivera prochainement 3. Je ne crois pas au changement climatique 4. Non 5. Ne sais pas	<input type="checkbox"/>
Q26	Dans l'intérêt général, qu'est-ce qui est prioritaire pour l'amélioration de la rivière ? <i>Réponses multiples à hiérarchiser en les numérotant</i>	<input type="checkbox"/> L'amélioration de la qualité de l'eau <input type="checkbox"/> La préservation des milieux naturels et des habitats (<i>zones humides, espèces protégées etc.</i>) <input type="checkbox"/> La lutte contre les espèces invasives (<i>ragondins, renouée du Japon etc.</i>) <input type="checkbox"/> L'entretien de la végétation des berges <input type="checkbox"/> La protection contre les crues <input type="checkbox"/> L'aménagement touristique de la rivière <input type="checkbox"/> La protection des berges contre l'érosion <input type="checkbox"/> Le nettoyage en profondeur de la rivière (<i>curer, enlever les herbiers etc.</i>) <input type="checkbox"/> Le développement des loisirs nautiques (<i>canoës, kayak, barque, etc.</i>) <input type="checkbox"/> Laisser davantage la rivière évoluer à sa guise	
Q27	Qu'est-ce qui se rapproche le plus d'un bon entretien de la végétation ? 1. Entretien sélectif et paysager	2. Coupe totale de la végétation	3. Entretien très léger de la végétation
			

Q28	Si vous avez un jardin, quel(s) produit(s) utilisez-vous ? <i>Réponses multiples possibles</i>	1. Désherbant (<i>herbicide</i>) 2. Fongicide (<i>contre les champignons</i>) 3. Insecticide 4. Pas de produit 5. Produit écologique, précisez :	<input type="checkbox"/> <input type="checkbox"/> <input type="checkbox"/>
Q29	Que pensez-vous des moulins ?	1. Utiles pour l'énergie hydraulique 2. Intérêt pour le patrimoine local (<i>atout touristique</i>) 3. Utiles pour la régulation des débits d'eau 4. Obstacles à l'écoulement de l'eau 5. Pas d'utilité particulière	<input type="checkbox"/>
Q30	D'une manière générale, les ouvrages hydrauliques (empellements, seuils) : <i>Ne choisir que 3 fonctions jugées essentielles, et reporter les numéros dans les bacs</i>	1. Permettent de constituer des réserves d'eau utiles en été quand l'eau manque 2. Favorisent le réchauffement de l'eau de la rivière 3. Limitent l'érosion des berges 4. Sont des obstacles à la circulation des poissons 5. Limitent le phénomène des crues 6. Accentuent les crues (<i>augmentation du niveau d'eau en amont</i>) 7. Permettent d'avoir des milieux intéressants pour les poissons 8. Ont un impact négatif sur la qualité de l'eau	<input type="checkbox"/> <input type="checkbox"/> <input type="checkbox"/>
Q31	Que pensez-vous du patrimoine bâti (moulins, forges, châteaux, lavoirs) ?	1. Richesse patrimoniale 2. Présente peu d'attrait	<input type="checkbox"/>
Q32	Dans quel état de conservation est ce patrimoine bâti ?	1. Bon 2. Moyen 3. Mauvais 4. Ne sais pas	<input type="checkbox"/>
Q33	Avez-vous connaissance d'actions déjà menées sur la rivière ?	1. Oui 2. Non	<input type="checkbox"/>
Q34	<i>Si oui</i> , pouvez-vous en citer ?		
Q35	Pensez-vous que le programme du Contrat Territorial des Nièvrès aborde les problèmes essentiels de la rivière ?	1. Oui 2. Non 3. Pas informé d'un tel type de contrat	<input type="checkbox"/>
Q36	<i>Si oui</i> , quels sont les points du programme qui sont essentiels pour vous ?		
Q37	<i>Si non</i> , quelles sont les insuffisances de ce programme pour vous ?		
Q38	Pensez-vous qu'il est de la responsabilité des collectivités locales d'effectuer des travaux d'entretien sur les rivières ?	1. Oui 2. Non 3. Sans avis	<input type="checkbox"/>
Q39	Que représente le plus la rivière Nièvre pour vous ?	1. Une identité locale 2. Un atout touristique 3. Un milieu naturel 4. Rien du tout	<input type="checkbox"/>

Q40	Que pensez-vous des animations scolaires sur le fonctionnement d'une rivière ?	1. Permet une sensibilisation au fonctionnement et aux bonnes pratiques 2. Trop ennuyeux pour les écoliers 3. Programme scolaire déjà trop chargé 4. Sans avis	<input type="checkbox"/>
Q41	Avez-vous déjà participé à des réunions, formations publiques sur la problématique de l'eau ?	1. Oui 2. Non	<input type="checkbox"/>
Q42	Aimeriez-vous être invité(e) à d'éventuelles réunions sur la problématique de l'eau ?	1. Oui 2. Non	<input type="checkbox"/>
Q43	Connaissez-vous le service en charge de l'exécution du Contrat Territorial des Nièvrès ?	1. Oui 2. Non	<input type="checkbox"/>

Merci d'avoir pris le temps de répondre à cette enquête.

Vous pouvez nous la retourner, au choix :

- par courriel : contact@rivieresnievres.fr
- par courrier ou directement dans nos locaux : Communauté de Communes entre Nièvrès et Forêts - 26 cour du Château – 58 700 PREMERY.
- dans les mairies concernées par l'enquête.

Si vous le souhaitez, vous pouvez nous laisser vos coordonnées ci-dessous pour que nous vous informions de la restitution de l'étude. En aucun cas ces données personnelles ne seront utilisées à d'autres fins.

RENSEIGNEMENTS COMPLEMENTAIRES (OPTIONNEL)				
NOM Prénom		Courriel		
QUALITE DU QUESTIONNAIRE				
1. Très bonne	2. Bonne	3. Moyenne	4. Mauvaise	5. Très Mauvaise
				<input type="checkbox"/>
<i>Si vous le souhaitez, vous pouvez apporter des commentaires ou des compléments d'information :</i>				

N'hésitez pas à visiter le site internet dédié à la démarche : rivieresnievres.fr